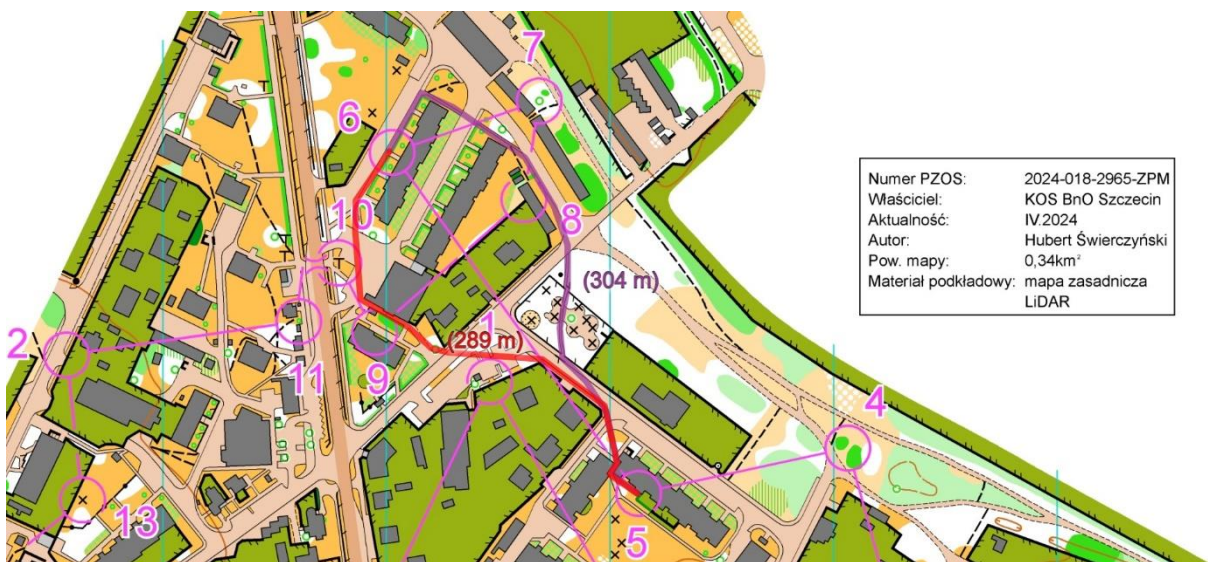
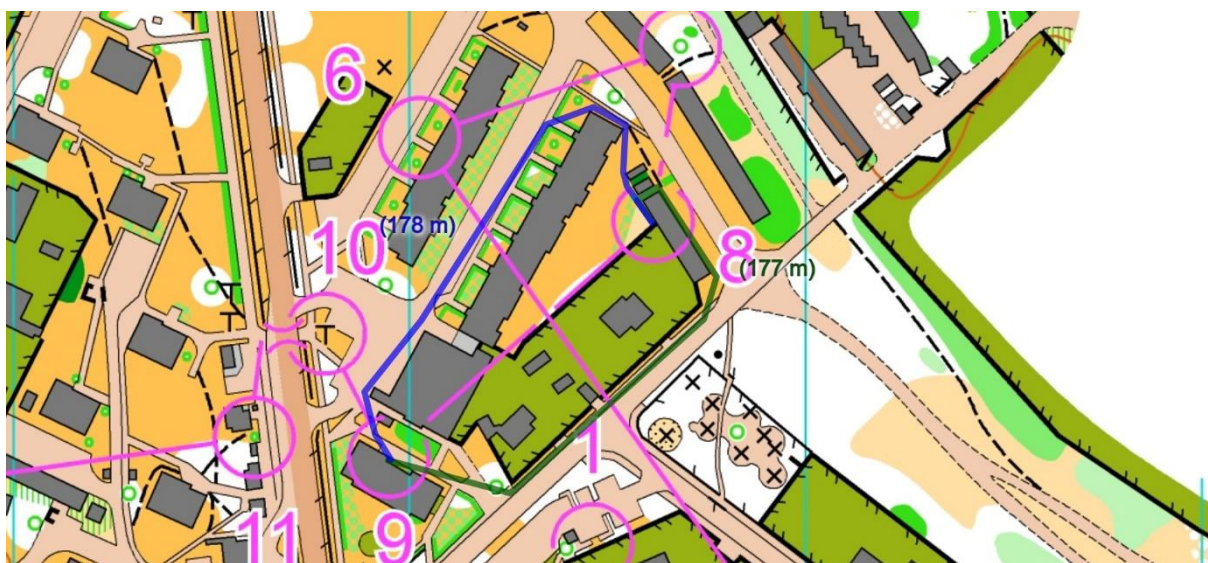


materialu podkładowy: mapa zasadnicza
LIDAR

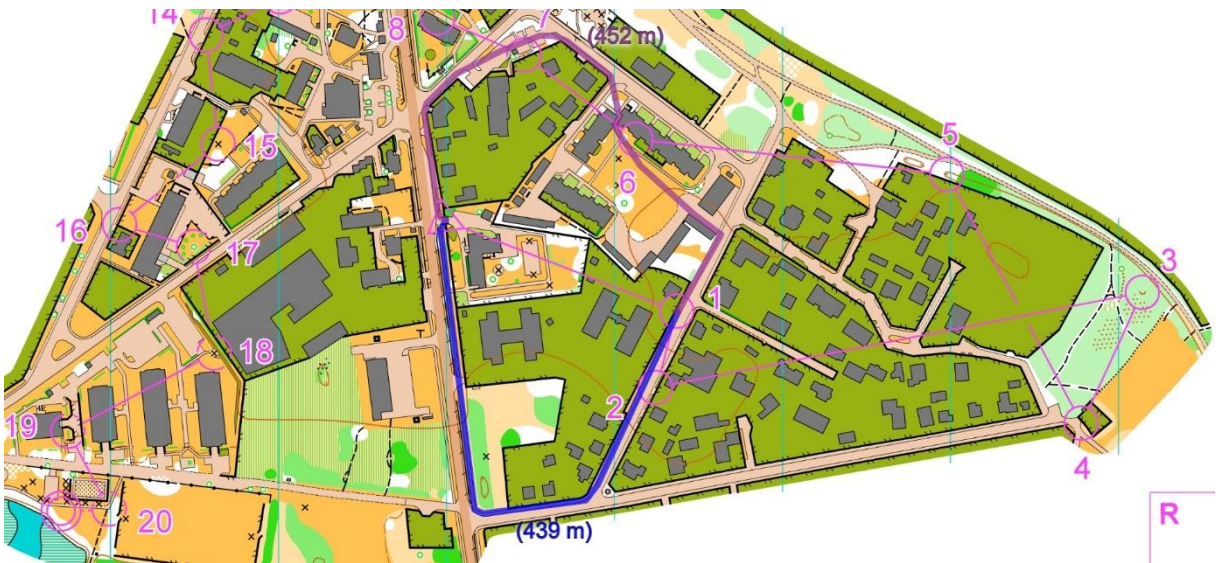
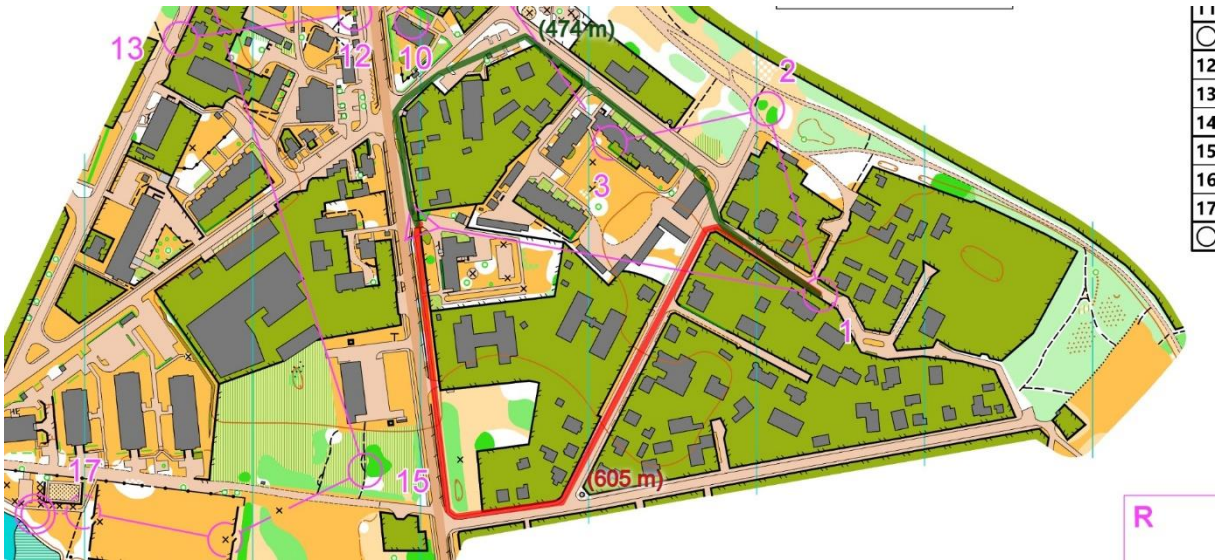
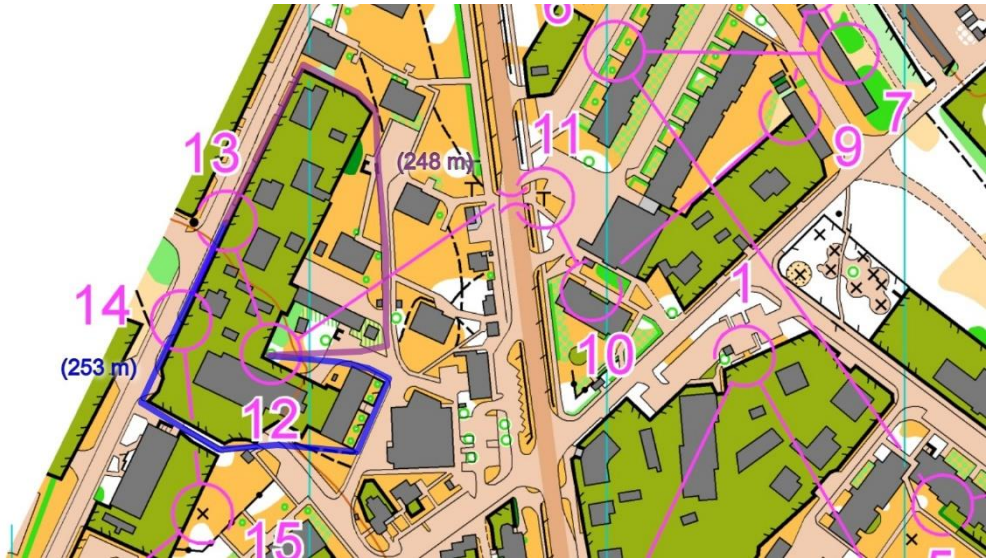
OK	
11	122
12	113 /
13	114
14	115 -
15	116
16	119
17	100 \

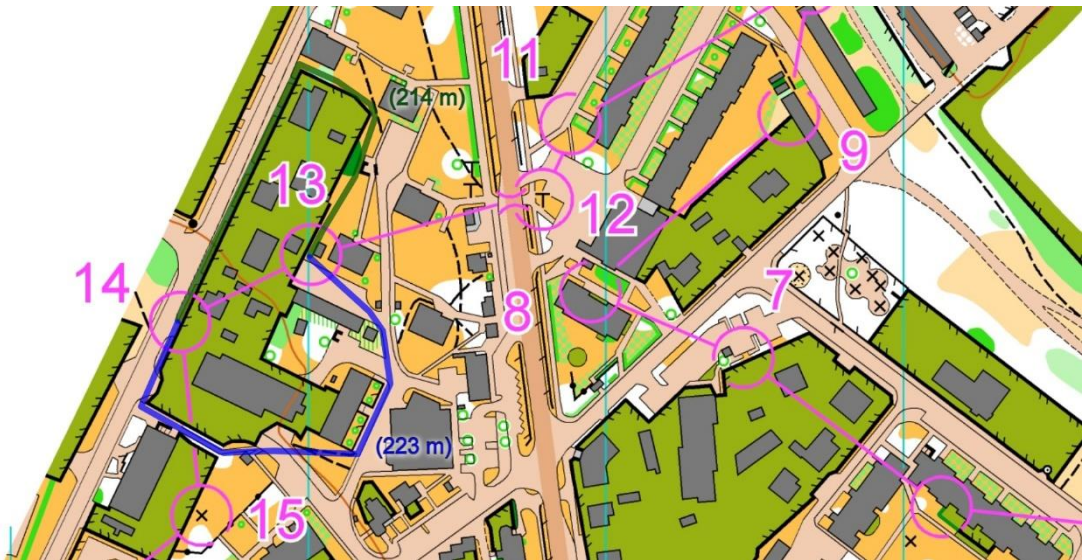


Numer PZOS: 2024-018-2965-ZPM
Właściciel: KOS BnO Szczecin
Aktualność: IV.2024
Autor: Hubert Świerczyński
Pow. mapy: 0,34km²
Materiał podkładowy: mapa zasadnicza
LIDAR











12	110	↙	▧		◀
13	111		T		○
		○		◁	○
14	112		■		L
15	113	↗	◇		∇
16	114		X		○
17	115	→	◇		◀
18	116		△	△	○
19	117		X		○
20	118		▧		T
21	100	↘	▧		L

○ — 30 m — ○

R R R